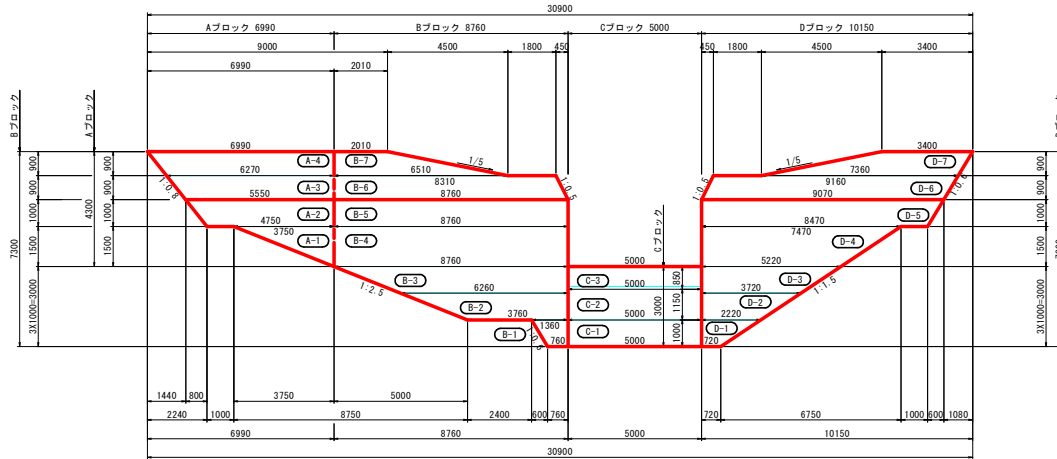


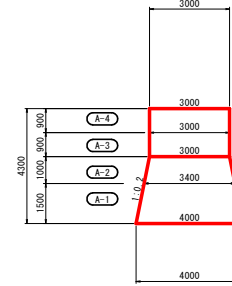
本堤エリフト割図

S=1/100

正面図



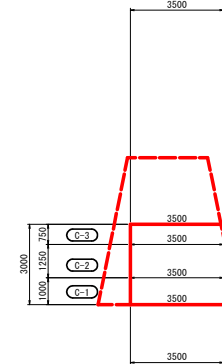
Aブロック



Bブロック



Cブロック



Dブロック



本堤エコンクリート体積表

Aブロック		Bブロック		Cブロック		Dブロック	
Ⓐ-4	17.9 m ³	Ⓑ-7	11.5 m ³			Ⓓ-7	14.5 m ³
Ⓐ-3	16.0 m ³	Ⓑ-6	23.0 m ³			Ⓓ-6	24.6 m ³
Ⓐ-2	16.5 m ³	Ⓑ-5	28.0 m ³			Ⓓ-5	28.0 m ³
Ⓐ-1	10.1 m ³	Ⓑ-4	48.6 m ³			Ⓓ-4	35.0 m ³
		Ⓑ-3	31.5 m ³	Ⓒ-3	14.9 m ³	Ⓓ-3	18.7 m ³
		Ⓑ-2	23.0 m ³	Ⓒ-2	20.1 m ³	Ⓓ-2	13.6 m ³
		Ⓑ-1	5.3 m ³	Ⓒ-1	17.5 m ³	Ⓓ-1	7.3 m ³
Aブロック合計	60.5 m ³	Bブロック合計	170.9 m ³	Cブロック合計	52.5 m ³	Dブロック合計	141.7 m ³
本堤エコンクリート合計				425.6 m ³			

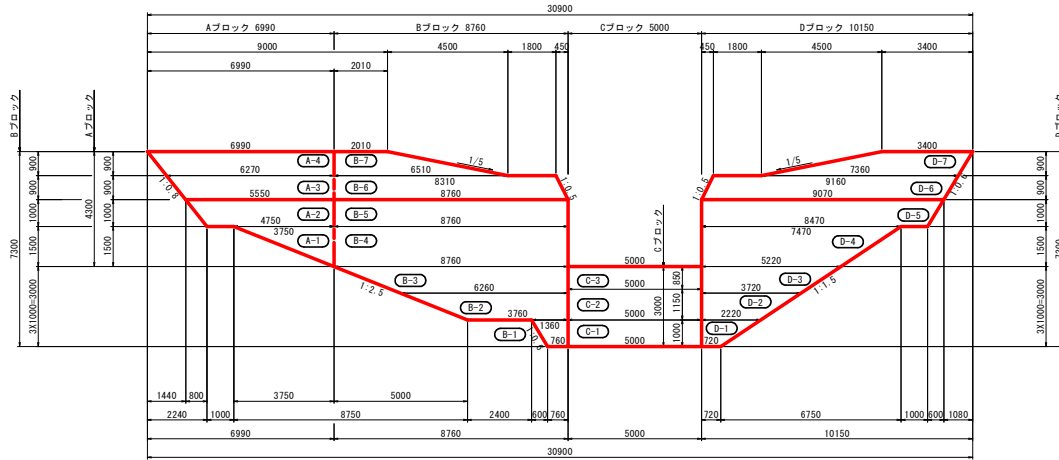
参考図

工事名	R3徳土 東谷川 板・大坂 砂防工事 (相い手種保型)		
路線名等	東谷川		
工事箇所	板野郡板野町大坂		
図面名	本堤エリフト割図		
縮尺	1/100	図面番号	1 / 6
会社名			
事業者名	徳島県東部県土整備局 (徳島)		

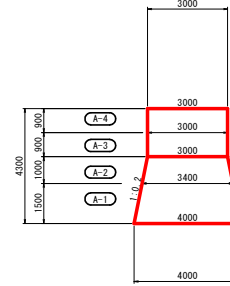
本堤工型枠配置図

S=1/100

正面図



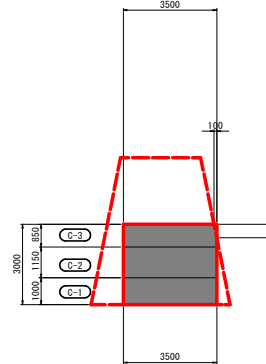
Aブロック



Bブロック



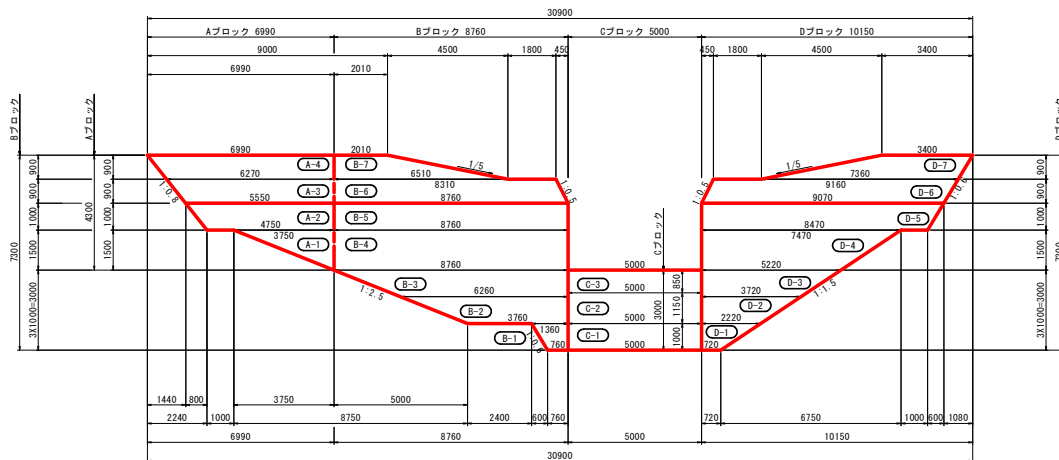
Cブロック



Dブロック



背面図



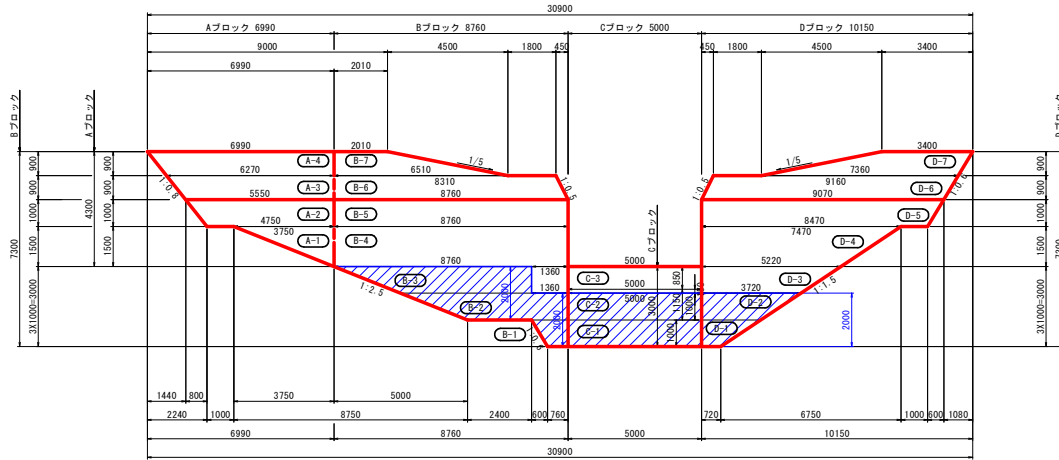
参考図

工事名	R3徳土 東谷川 板・大坂 砂防工事 (相い手種保型)		
路線名等	東谷川		
工事箇所	板野郡板野町大坂		
図面名	本堤工型枠配置図		
縮尺	1/100	図面番号	2 / 6
会社名			
事業者名	徳島県東部農土整備局 (徳島)		

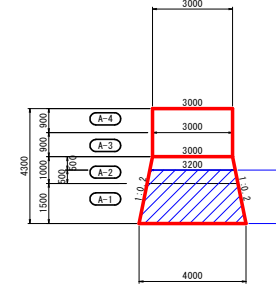
本堤工足場配置図

S=1/100

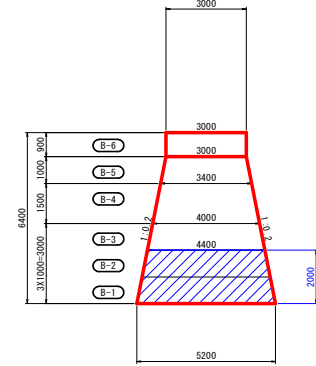
正面図



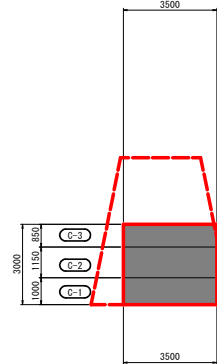
Aブロック



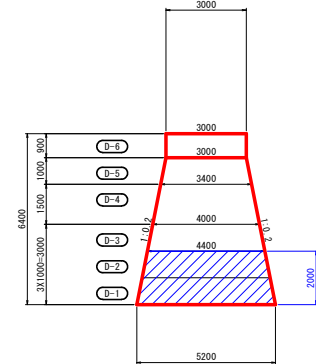
Bブロック



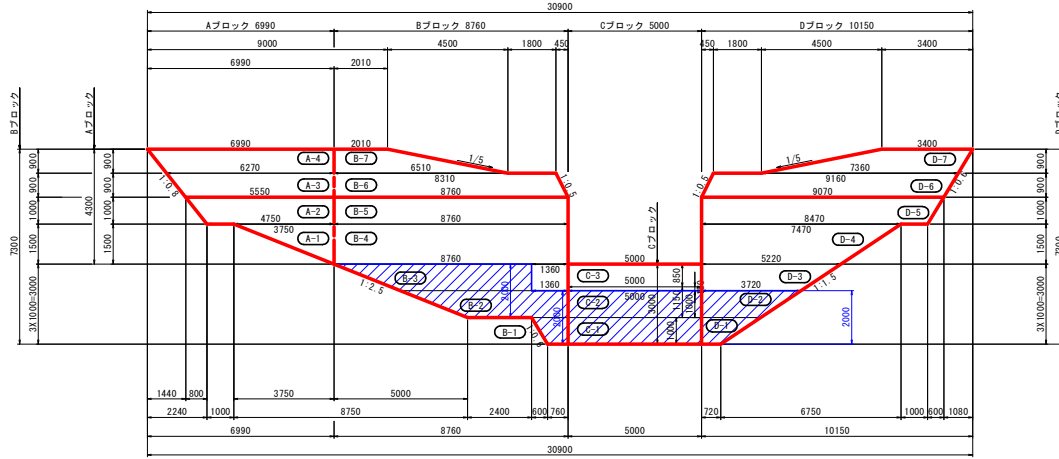
Cブロック



Dブロック



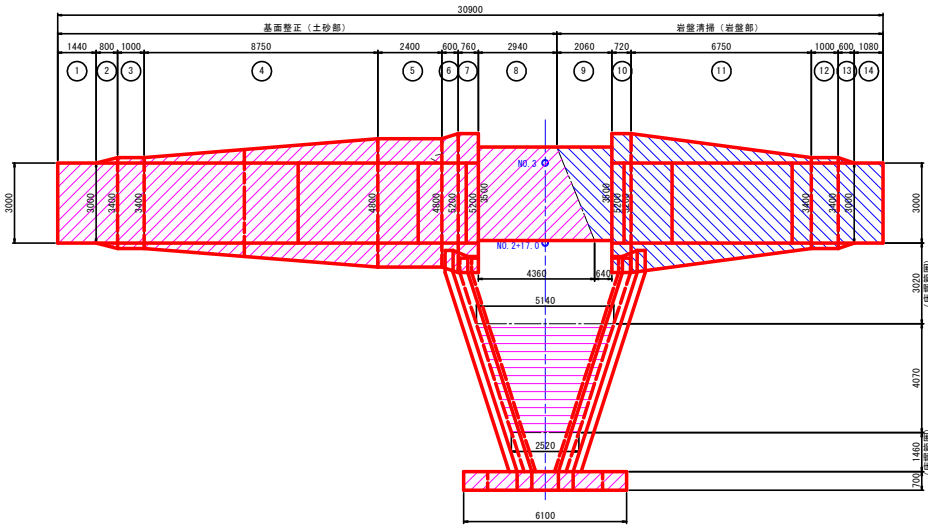
背面図



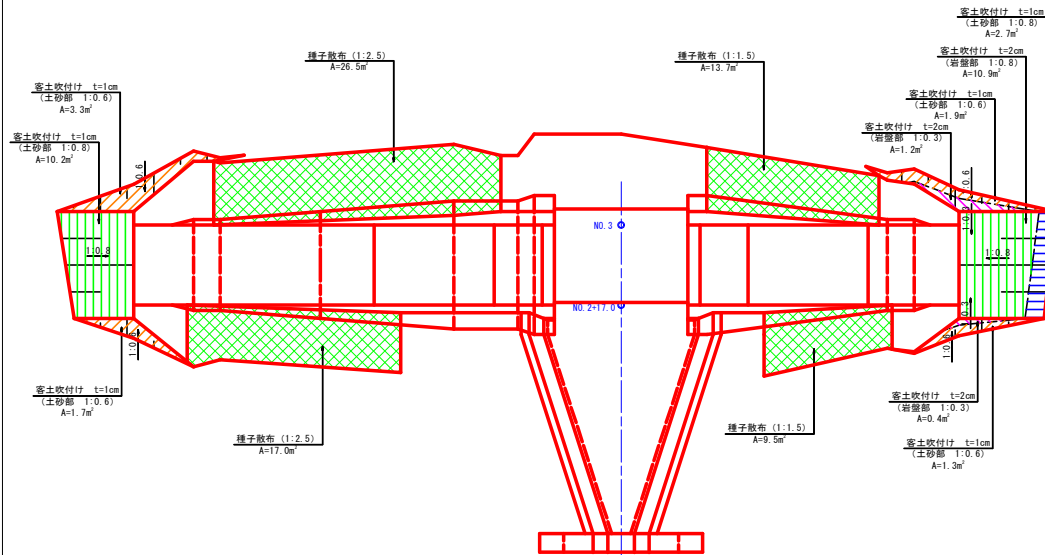
参考図

工事名	R3徳土 東谷川 坂・大坂 砂防工事 (相い手種保型)		
路線名等	東谷川		
工事箇所	板野郡板野町大坂		
図面名	本堤工足場配置図		
縮尺	1/100	図面番号	3 / 6
会社名			
事業者名	徳島県東部県土整備局 (徳島)		

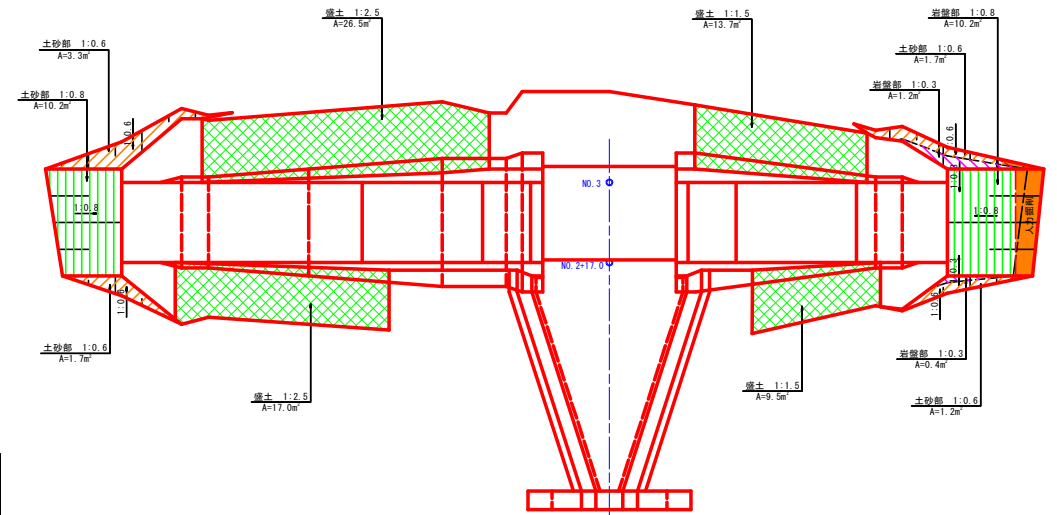
岩盤清掃・基面整正根拠図



植生工根拠図



法面整形工根拠図



参考図

工事名	R3徳土 東谷川 坂・大坂 砂防工事 (根付手種模型)		
路線名等	東谷川		
工事箇所	坂野部坂野町大坂		
図面名	本土工足場配置図		
縮尺	1/100	図面番号	4 / 6
会社名			
事業者名	徳島県東部県土整備局 (徳島)		

仮設平面図（施工段階1）

S=1/250

【 施工段階1 】

- ・管理用道路の施工 (NO. 0~NO. 5+14.7)
- ・渓流保全工 (支川) 上流端及び擦付工 (支川) の施工

【 施工段階2 】

- ・工事用道路及び施工ヤードの施工
- ・本堤地の施工
 - 1 掘削工
 - 2 非越流部の施工
 - 3 越流部 (底版コンクリート) の施工
 - 4 鋼製スリットの施工

【 施工段階3 】

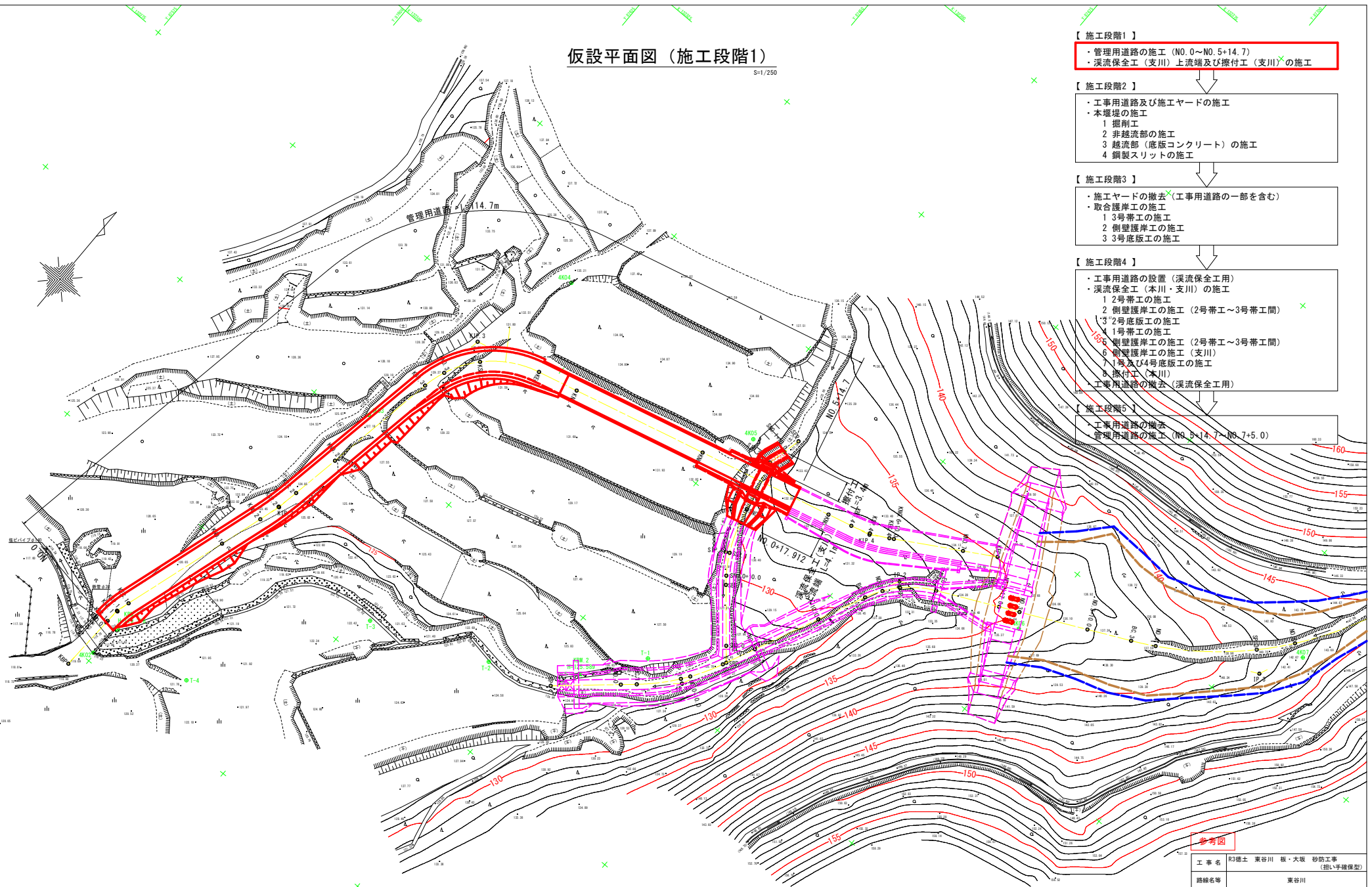
- ・施工ヤードの撤去 (工事用道路の一部を含む)
- ・取合護岸工の施工
 - 1 3号帯工の施工
 - 2 側壁護岸工の施工
 - 3 3号底版工の施工

【 施工段階4 】

- ・工事用道路の設置 (渓流保全工用)
- ・渓流保全工 (本川・支川) の施工
 - 1 2号帯工の施工
 - 2 側壁護岸工の施工 (2号帯工~3号帯工間)
 - 3 2号底版工の施工
 - 4 1号帯工の施工
 - 5 側壁護岸工の施工 (2号帯工~3号帯工間)
 - 6 側壁護岸工の施工 (支川)
 - 7 1号及び4号底版工の施工
 - 8 擦付工 (本川)
- ・工事用道路の撤去 (渓流保全工用)

【 施工段階5 】

- ・工事用道路の撤去
- ・管理用道路の施工 (NO. 0+14.7~NO. 7+5.0)

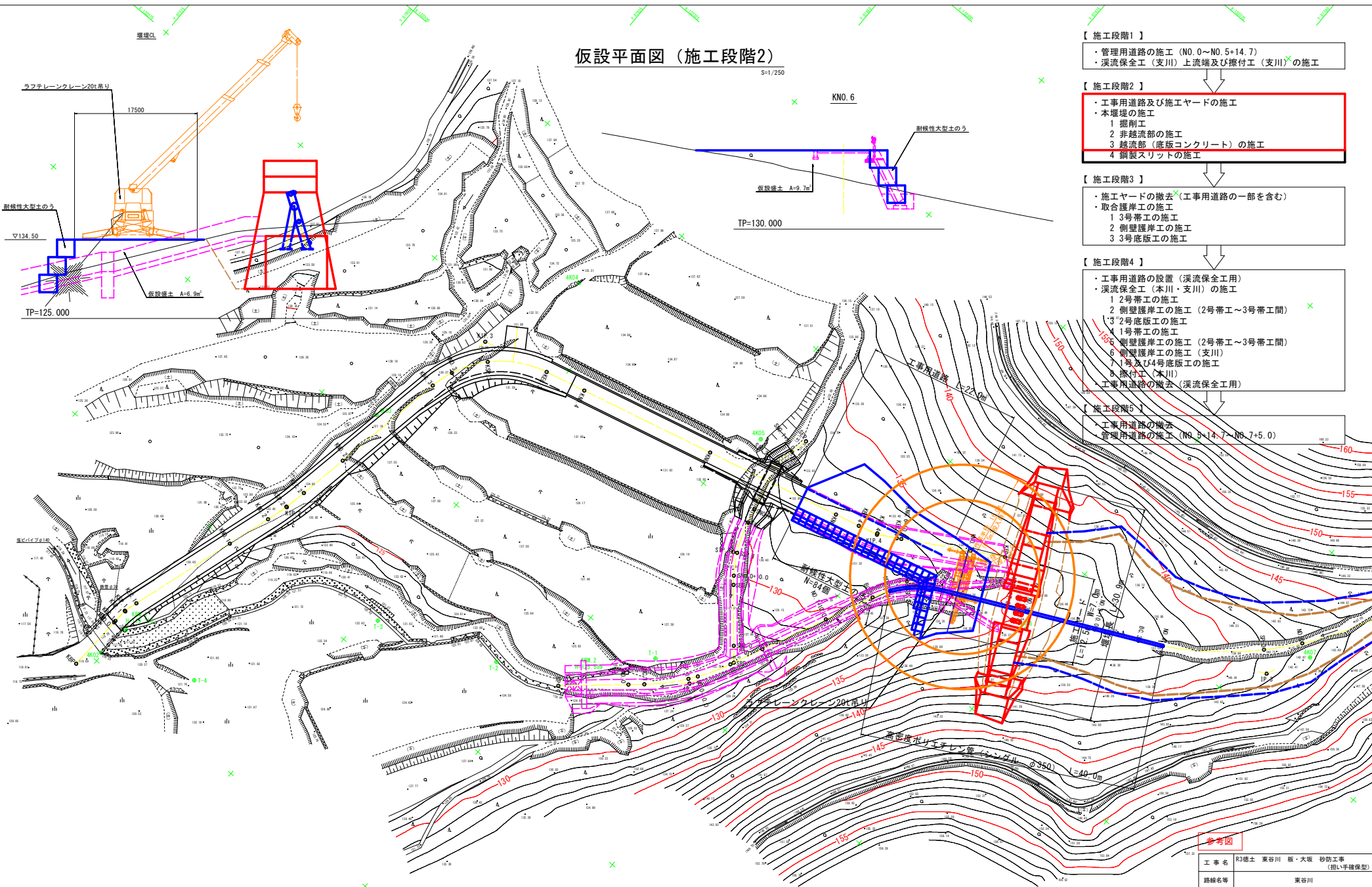


参考図

工事名	R3徳士 東谷川 板・大坂 砂防工事 (掘削手種保型)		
路線名等	東谷川		
工事箇所	板野郡板野町大坂		
図面名	仮設平面図 (施工段階1)		
縮尺	1/250	図面番号	5 / 6
会社名			
事業者名	徳島県東部県土整備局 (徳島)		

仮設平面図 (施工段階2)

S=1/250



- 【 施工段階1 】
- ・管理用道路の施工 (NO.0~NO.5+14.7)
 - ・溪流保全工 (支川) 上流端及び撥付工 (支川) の施工

- 【 施工段階2 】
- ・工事用道路及び施工ヤードの施工
 - ・本堤地の施工
 - 1 掘削工
 - 2 非越流部の施工
 - 3 越流部 (底板コンクリート) の施工
 - 4 鋼製スリットの施工

- 【 施工段階3 】
- ・施工ヤードの撤去 (工事用道路の一部を含む)
 - ・取合護岸工の施工
 - 1 3号帯工の施工
 - 2 側壁護岸工の施工
 - 3 3号底版工の施工

- 【 施工段階4 】
- ・工事用道路の設置 (溪流保全工用)
 - ・溪流保全工 (本川・支川) の施工
 - 1 2号帯工の施工
 - 2 側壁護岸工の施工 (2号帯工~3号帯工間)
 - 3 2号底版工の施工
 - 4 1号帯工の施工
 - 5 側壁護岸工の施工 (2号帯工~3号帯工間)
 - 6 側壁護岸工の施工 (支川)
 - 7 1号及び4号底版工の施工
 - 8 撥付工 (本川) - ・工事用道路の撤去 (溪流保全工用)

- 【 施工段階5 】
- ・工事用道路の撤去
 - ・管理用道路の施工 (NO.6+14.7~NO.7+5.0)

参考図

工事名	R3徳士 東谷川 板・大坂 砂防工事 (相い字種保型)		
路線名等	東谷川		
工事箇所	板野郡板野町大坂		
図面名	仮設平面図 (施工段階2)		
縮尺	1/250	図面番号	6 / 6
会社名			
事業者名	徳島県東部農土整備局 (徳島)		